

# 大人Aコース

スタンプポイント: P

前日が雨で歩きにくい箇所はこの迂回路を利用して下さい。

鶴園小学校  
スタート

ふれあい広場

自治会館  
ゴール

道正坂

川沿い休憩所

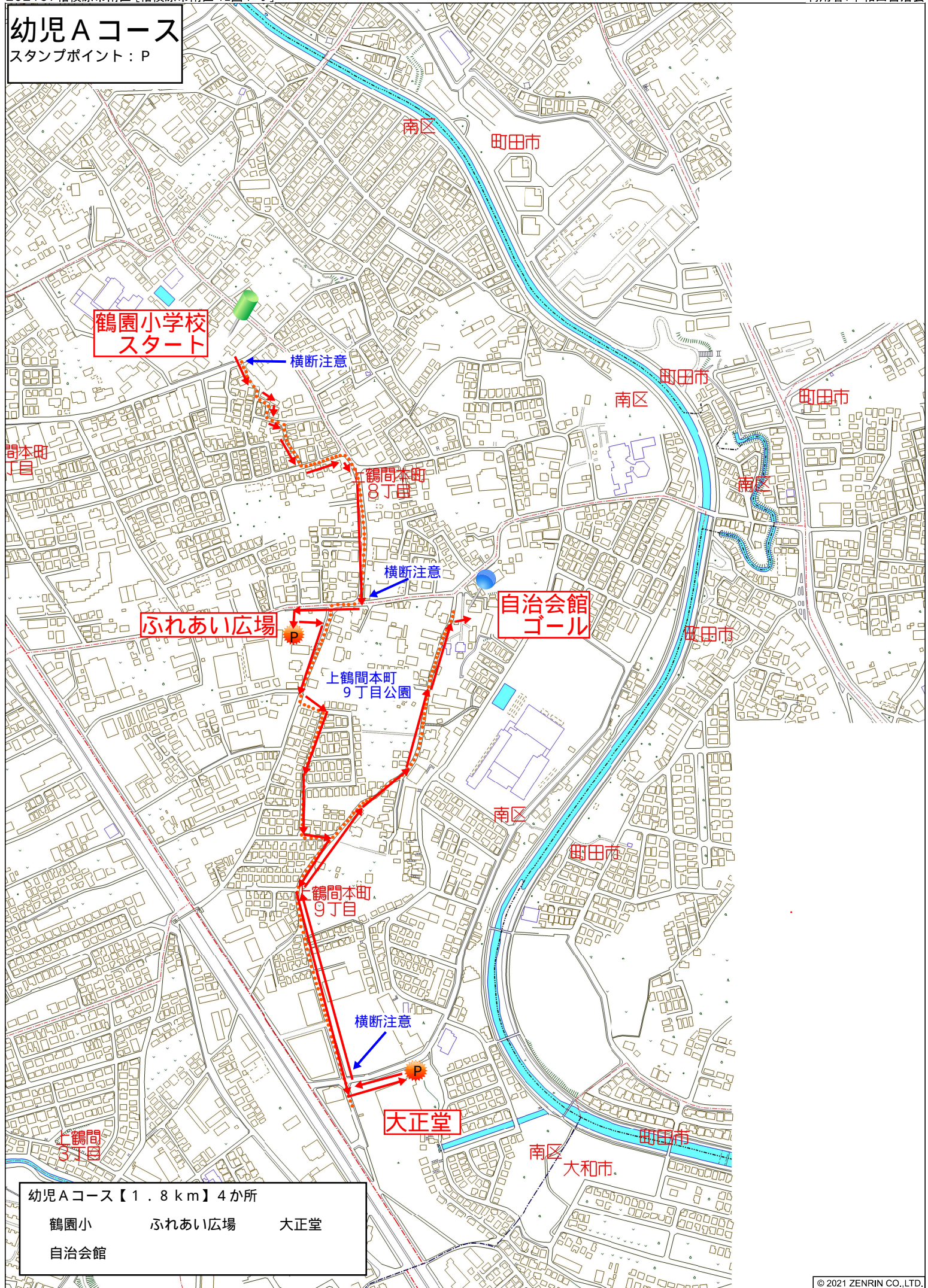
大正堂

- 大人Aコース【3.2km】6か所
- |        |        |      |
|--------|--------|------|
| 鶴園小    | ふれあい広場 | 大正堂  |
| 川沿い休憩所 | 道正坂    | 自治会館 |

前日が雨で歩きにくい箇所はこの迂回路を利用して下さい。

# 幼児Aコース

スタンプポイント: P



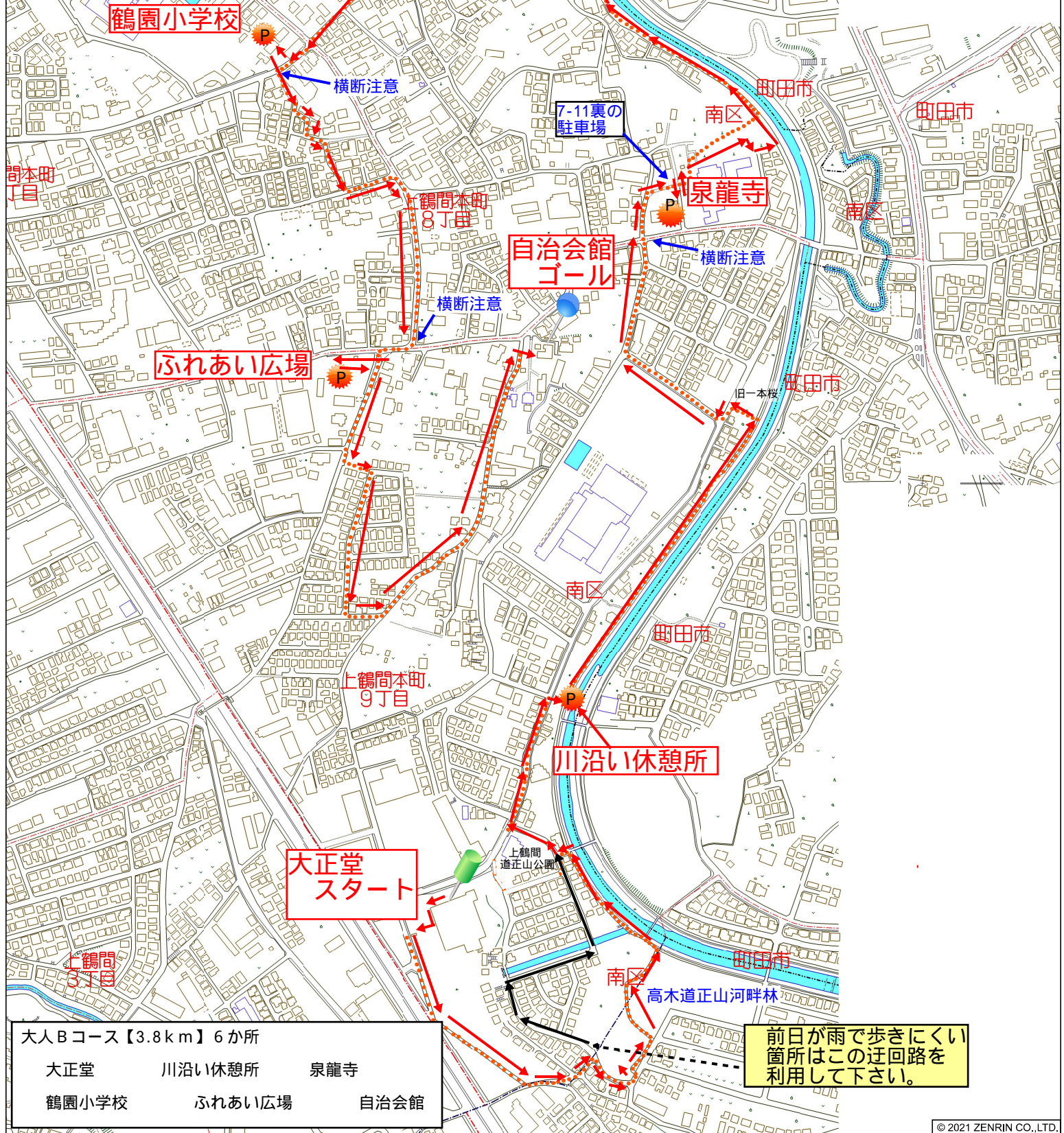
幼児Aコース【1.8 km】4か所

- 鶴園小
- ふれあい広場
- 大正堂
- 自治会館

# 大人Bコース

スタンプポイント: P

前日が雨で歩きにくい箇所はこの迂回路を利用して下さい。



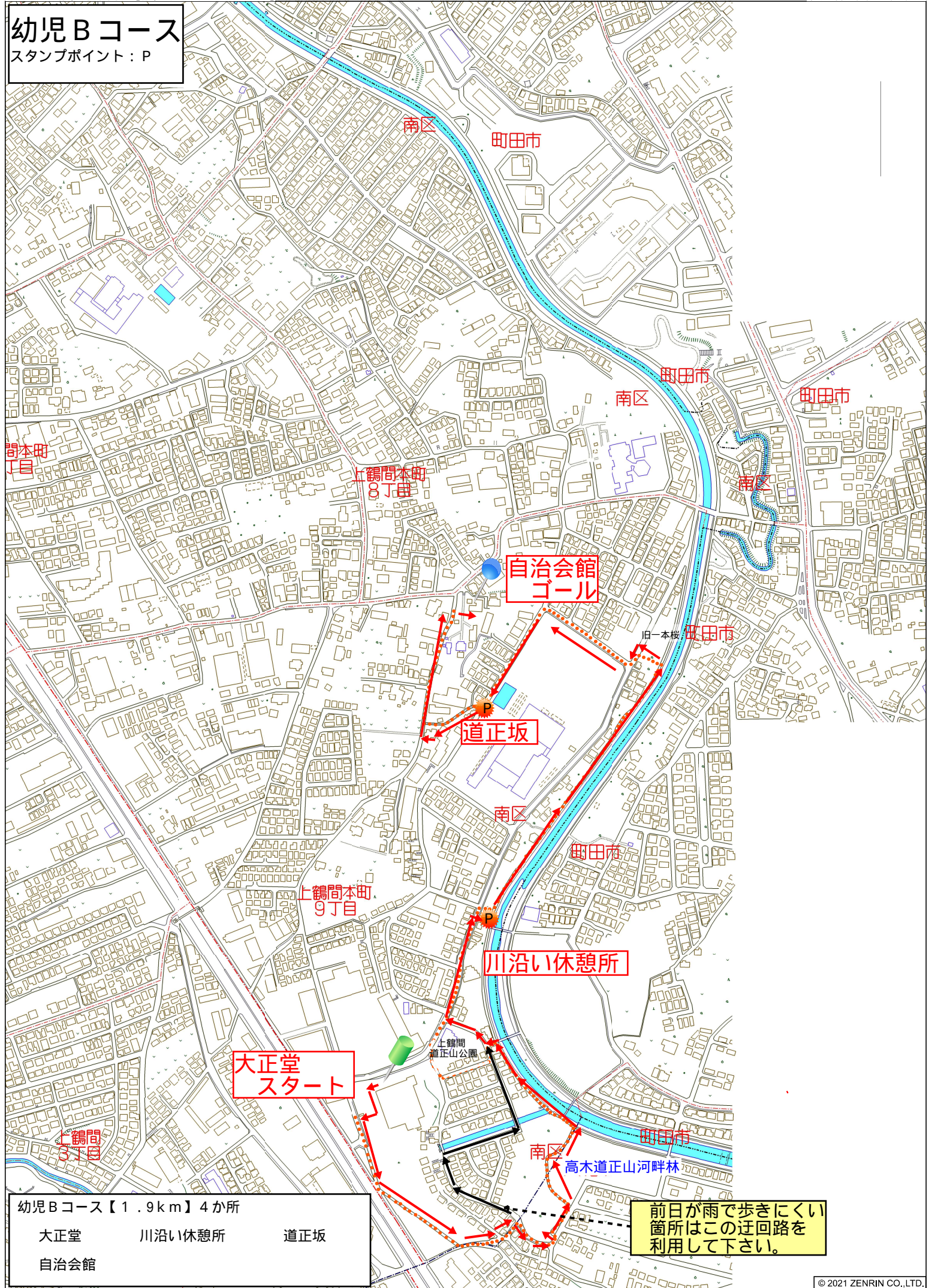
大人Bコース【3.8km】6か所

大正堂	川沿い休憩所	泉龍寺
鶴園小学校	ふれあい広場	自治会館

前日が雨で歩きにくい箇所はこの迂回路を利用して下さい。

# 幼児Bコース

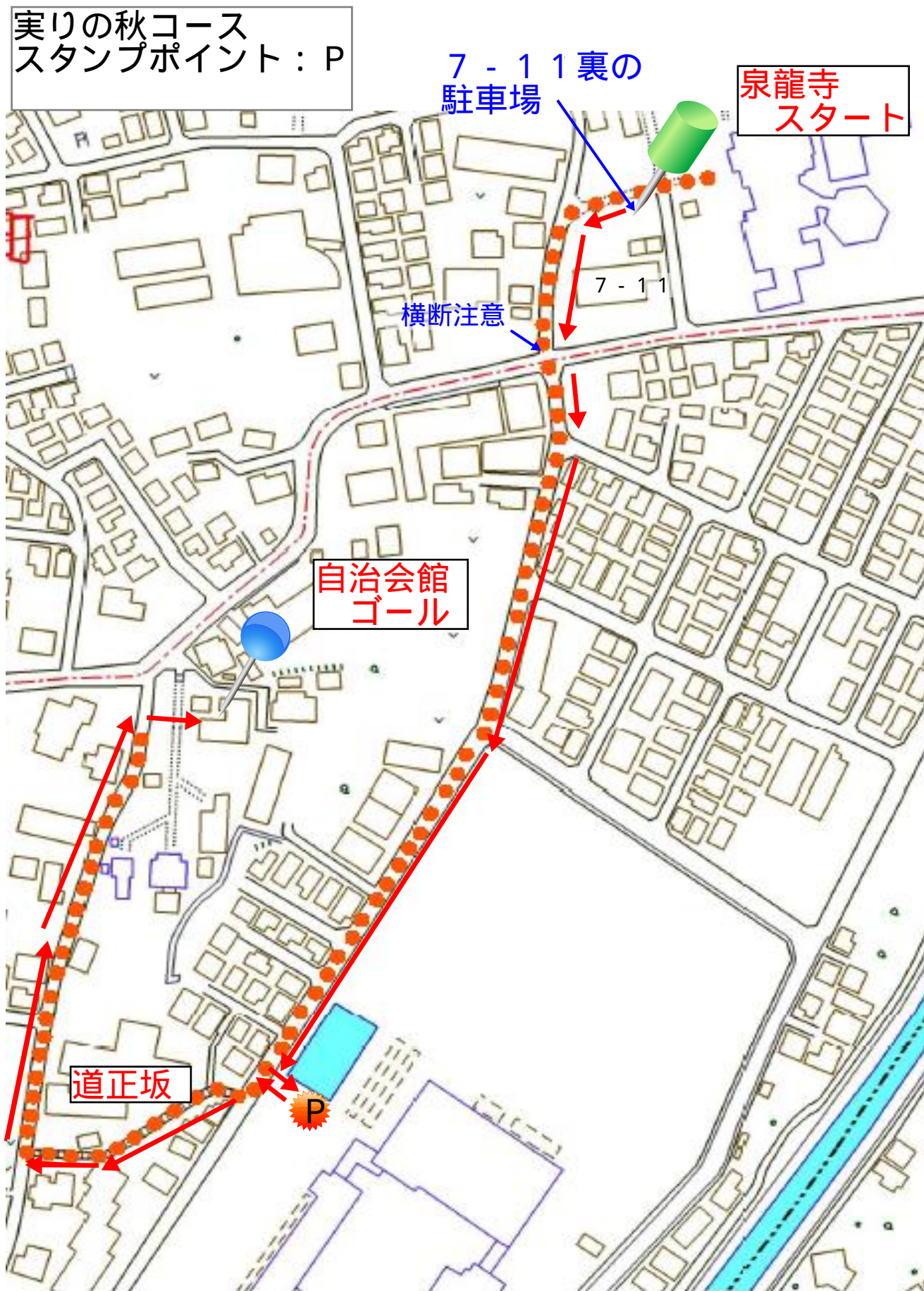
スタンプポイント: P



幼児Bコース【1.9km】4か所

- 大正堂
- 川沿い休憩所
- 道正坂
- 自治会館

前日が雨で歩きにくい箇所はこの迂回路を利用して下さい。



実りの秋コース【0.6km】3か所  
泉龍寺                    道正坂  
自治会館